

## INFORME DE RIESGOS ESTATALES

Fecha: 18/11/2024

Semana N° 47

Coordinación de Vigilancia Epidemiológica

### Monitoreo de Medios

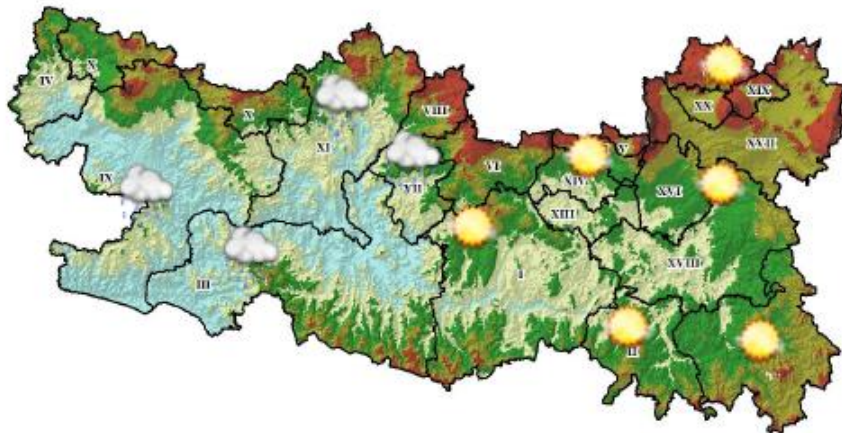
#### Reporte de eventos:

Amenaza	Tema	Medio	Resumen	Liga	Prioridad	Verificación
Sanitario	A extremar precauciones por enfermedad es respiratorias	La Jornada Morelos	En algunas zonas de Morelos, las temperaturas han comenzado a descender, por lo que las autoridades de salud exhortan a la población a extremar precauciones, principalmente hacia los sectores vulnerables.	<a href="https://www.lajornadamorelos.mx/salud/a-extremar-precauciones-por-enfermedades-respiratorias/">https://www.lajornadamorelos.mx/salud/a-extremar-precauciones-por-enfermedades-respiratorias/</a>	Bajo	Ratificado
Sanitario	Hospital de Niño Morelense hace llamado a extremar cuidados en la infancia	Línea Caliente Noticias	"Ante el frío, es importante abrigar bien a las y los pequeños utilizando el llamado método de la cebolla, es decir, cubriéndolos con varias prendas, de manera que, si están a la intemperie, no se vayan a enfermar. Además, debemos enseñarles a practicar el estornudo de etiqueta, lavar sus manos frecuentemente y, sobre todo, cubrir nariz y boca", indicó.	<a href="https://x.com/linea_caliente/status/1858171383206773035?s=46&amp;t=22XtWi21Y4q6avBp2Y7PhA">https://x.com/linea_caliente/status/1858171383206773035?s=46&amp;t=22XtWi21Y4q6avBp2Y7PhA</a>	Bajo	Ratificado

Fuente: Vigilancia Epidemiológica Basada en Eventos (VEBE) mediante el monitoreo de cualquier medio de comunicación locales y nacionales.

### Pronóstico Meteorológicos y Temperaturas

Cielo mayormente despejado con temperaturas máximas oscilando de templadas a cálidas, temperaturas mínimas muy frescas a frías, baja probabilidad de lluvias,, Viento con dirección del norte oscilando de 10 a 15 km/h.



Fuente: Servicio Meteorológico Nacional de México, CONAGUA. <https://x.com/ConaguaOCB> y <https://proteccioncivil.morelos.gob.mx/>

### Actividad Geológica

**Semáforo de Alerta Volcánica**

**AMARILLO**  
Fase 2  
Actividad:  
Emisión de vapor de agua, gases y ceniza

Últimas 24 horas

**23** Exhalaciones

**294** Minutos de temblor

CON LA PARTICIPACIÓN DEL INSTITUTO DE GEOFÍSICA DE LA UNAM

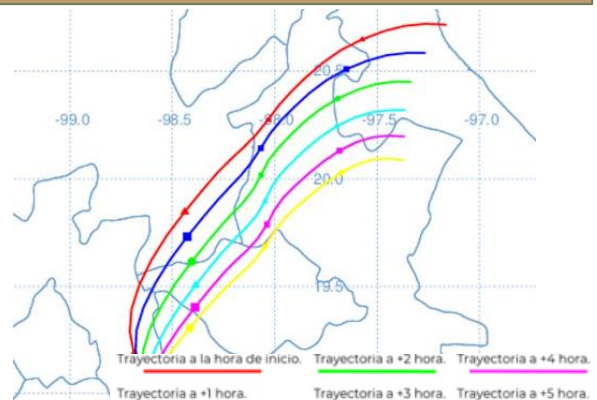
SEGURIDAD CNPC CENAPRED

**Actividad del volcán POPOCATÉPETL**

17 de noviembre de 2024, 10:00 horas

Imagen destacada de los últimos 24 horas

### Pronóstico de caída de ceniza



Sin reporte de caída de ceniza

Fuente: Servicio Sismológico Nacional, UNAM. / Centro nacional de Prevención de Desastres (CENAPRED)-SEGOB, SENEAM-SCT y NOAA.

## INFORME DE RIESGOS ESTATALES

Fecha: 18/11/2024

Semana N° 47

Coordinación de Vigilancia Epidemiológica

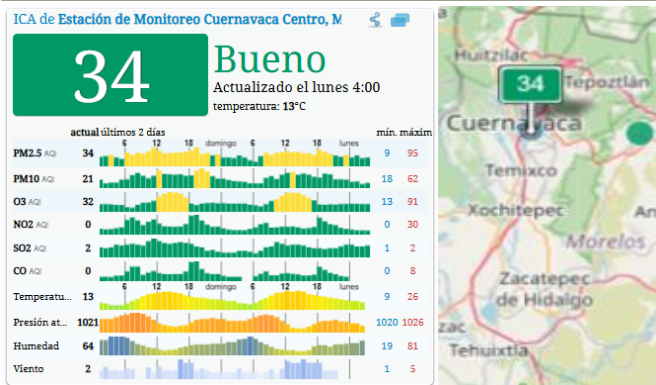
### Sismos

En las últimas 24 horas **No se registró sismo superior a 5.0 grados de magnitud** que por su cercanía pudiese afectar al Estado de Morelos.

Fuente: Servicio Sismológico Nacional: <https://x.com/S+ismologicoMX>,

### Calidad del aire

#### Acerca de los niveles de calidad del aire



No se anticipan impactos a la salud cuando la calidad del aire se encuentra en este intervalo.

Las personas extraordinariamente sensitivas deben considerar limitación de los esfuerzos físicos excesivos y prolongados al aire libre

Los niños y adultos activos, y personas con enfermedades respiratorias tales como el asma, deben evitar los esfuerzos físicos excesivos y prolongados al aire libre.

Fuente: Sistema Nacional de Información de la Calidad del Aire <https://sinaica.inecc.gob.mx/index.php> y Contaminación del aire del mundo: Índice de calidad del aire en tiempo real <https://waqi.info/es/>

### Monitoreo Epidemiológico

**Red Negativa:** Hasta la elaboración de este reporte, no se cuenta con ninguna notificación inmediata de cualquier enfermedad sujeta a vigilancia epidemiológica en las 3 Jurisdicciones Sanitarias.

Fuente: Vigilancia Epidemiológica Basada en Indicadores (VEBI) de información en salud, responsables estatales de programas y Jurisdicciones Sanitarias.

### Reporte de afectaciones

#### Sin afectaciones

Hasta la elaboración de este informe, no se cuenta con alguna notificación que requiera la participación de Salud, se continua pendiente del monitoreo.

Fuente: Notificación de Emergencias en Municipios, UEyD y Jurisdicciones Sanitarias

Corte de información: 6:00 am